

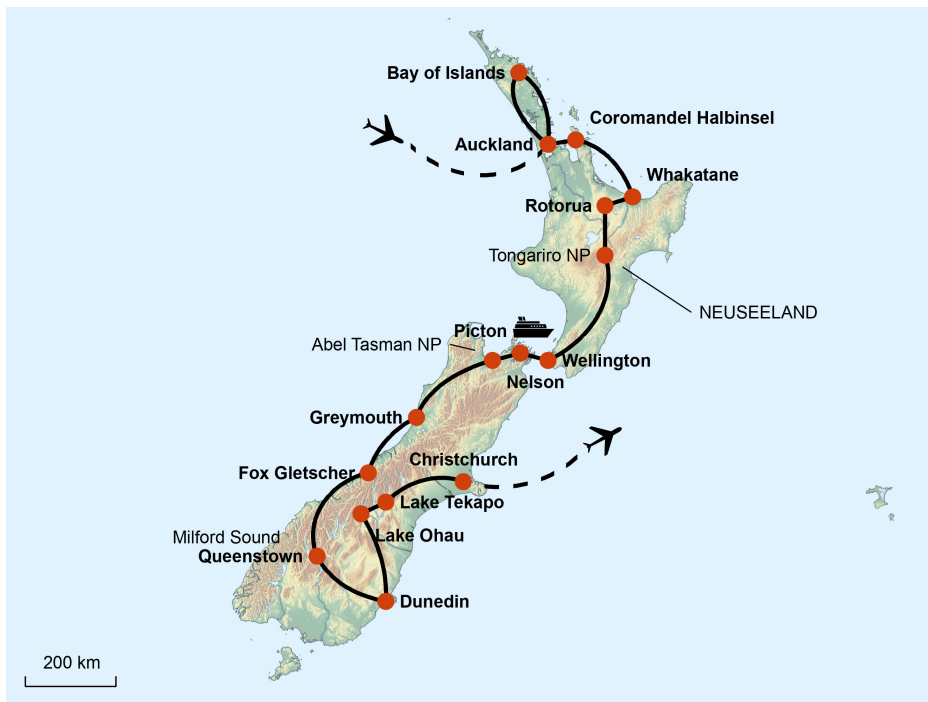
NEUSEELAND "NATURWELTEN ERLEBEN" 2026/2027

27-TÄGIGE KLEINGRUPPENREISE MIT RADTOUREN AUF DEN SCHÖNSTEN STRECKEN DES LANDES

DAUER
27 Tage

TEILNEHMER

Einzelne Termine mit garantierter Durchführung ab 1 Person, max. 14 Personen.
(siehe Termine und Preise)



Erleben Sie Neuseeland in seiner ganzen Vielfalt auf unserer 27-tägigen Kleingruppenreise „Naturwelten erleben“. Diese **aktive Rundreise** kombiniert Bus, Schiff, Fahrrad, Kajak und Wanderungen, um Ihnen beeindruckende Landschaften und kulturelle Highlights näherzubringen. Radeln Sie auf dem legendären **Otago Central Rail** und **Alps 2 Ocean Trail**, segeln Sie in der malerischen **Bay of Islands** in den Sonnenuntergang und erkunden Sie die Küste des **Abel-Tasman-Nationalparks** per Kajak. Ein Besuch des **Hobbiton**-Filmsets und ein traditionelles **Hangi**-Fest bei den Maori runden das Erlebnis ab.



Ihre Ansprechpartner: Natascha Geis, Nina Speckmann, Mona Cromm, Elena Riehl, Susanne Grube, Silke Krüger und Sina Bortar beraten Sie gerne.

KIWI TOURS GmbH, Kapuzinerstraße 7a, 80337 München
Hotline: +49-89-74 66 25-0



REISEVERLAUF

1. Tag: Deutschland- Singapur

Heute startet Ihre Reise ans andere Ende der Welt mit dem Flug Richtung Osten nach Singapur.

2. Tag: Singapur - Auckland

Nach einem kurzen Umstieg geht es weiter nach Auckland.



Kea Papagei

3. Tag: Auckland

Ankunft in Auckland.

4. Tag: Auckland - Bay of Islands und Sundowner Cruise (ca. 240 km)

Am Morgen geht es über die Hafenerbrücke Richtung Norden: auf dem State Highway 1 über Whangarei, die Hauptstadt des „winterlosen Nordens“, zur subtropischen Bay of Islands. Am späten Nachmittag lädt ein Segelkatamaran zu einer romantischen Sundowner Cruise ein: bei Sonnenuntergang unter gesetzten Segeln durch die malerische Bay of Islands. Wieder an Land gehen Sie in dem hübschen historischen Küstenort Russell – gute Gelegenheit für einen stimmungsvollen Spaziergang auf der Promenade. Anschließend bringt Sie die Personenfähre zurück nach Paihia. Sie übernachten unweit der Waitangi Treaty Grounds, wo 1840 ein folgenschwerer Vertrag zwischen britischer Krone und den Maori die neuseeländische Nation begründet hat. (F A)



Auckland

5. Tag: Aufenthaltstag in der Bay of Islands

Verbringen Sie heute den Tag in Eigenregie, z. B. mit einer Wanderung zu den Haruru-Fällen. Oder Sie schließen sich einem Ausflug zum Cape Reinga an (buchbar vor Ort). (F)

6. Tag: Bay of Islands - Auckland (ca. 240 km)

Am Vormittag kreuzen Sie an Bord eines Ausflugsschiffs durch das bezaubernde Insellabyrinth der Bay of Islands. Hier nahm im 19. Jahrhundert die koloniale Erschließung des Landes ihren Anfang: ein abenteuerliches Stück Historie, das vielerorts Spuren hinterlassen hat. Am Cape Brett zieht ein felsiges Eiland mit dem berühmten „Hole in the Rock“ alle Blicke auf sich. Halten Sie dennoch Ausschau nach Delfinen. Selbst Schwertwale (Orcas) tauchen hier manchmal auf. Dann legt das Boot an der Urupukapuka Insel an: spazieren Sie an der weissandigen Otehei Bay oder auf einen naheliegenden Hügel mit einem fantastischen Rundblick auf die Bay of Islands. Anschließend Fahrt von der Bay of Islands über Whangarei zurück nach Auckland. (F)



Fahrradtour auf dem Twin Coast Cycle Trail

7. Tag: Auckland - Coromandel-Halbinsel (ca. 270 km)

Morgens verlässt der Bus Auckland in Richtung Süden, um Kurs auf die Coromandel Peninsula zu nehmen: Die Halbinsel ist ein kleines Naturparadies mit schroffen Felsmassiven im Innern und weichen Sandstränden drum herum. Am spektakulären Hot Water Beach bei Hahei dringen sogar heiße Thermalquellen durch den Sand an die Oberfläche – bei Ebbe ein Riesenbadespaß. Eine kurze Wanderung hinab zur Cathedral Cove führt zu einem weißen Traumstrand vor dramatischer Felskulisse. Übernachtet wird in einem kleinen Küstenort an der landschaftlich reizvollen Ostseite. (F)

8. Tag: Coromandel-Halbinsel - Hobbiton - Whakatane (ca. 320 km)

Zunächst ein ebenso unterhaltsamer wie fotogener Abstecher zur „Mittelerde“: Bei Matamata besuchen Sie Hobbiton, das einzig erhaltene Film – Set für die erfolgreiche Kino – Trilogie „Der Hobbit“. Nicht nur für Cineasten und Tolkien – Fans ein unvergessliches Erlebnis. Die Route führt anschließend an die fruchtbare Bay of Plenty, durch das landesweit größte Anbaugelände saftiger Kiwi – Früchte, zum freundlichen Hafenstädtchen Whakatane, einem der sonnigsten Orte Neuseelands. Hier macht weit vor der Küste White Island mit Rauchzeichen auf sich aufmerksam. (F)



Hobbiton

9. Tag: Whakatane - Rotorua (ca. 90 km)

Verbringen Sie einen entspannten Morgen in Whakatane und entdecken Sie das charmante Stadtzentrum mit kleinen Boutiquen, Cafés und der freundlichen, lokalen Atmosphäre. Entlang der Uferpromenade oder beim Aussichtspunkt der Wairaka-Statue mit kunstvollen Mori-Schnitzereien lassen sich schöne Eindrücke sammeln. Optional bietet sich ein halbtägiger Ausflug zur vorgelagerten Vogelschutzinsel Whale Island (Moutohorua) an – mit geführter Wanderung, Beobachtung seltener Vogelarten und einem Bad in heißen Quellen. Alternativ können Sie in Whakatane bleiben und durch die Umgebung spazieren oder ein traditionelles Marae besuchen (jeweils buchbar vor Ort). Anschließend führt die Fahrt über eine kurze, landschaftlich reizvolle Strecke zum Hope Beach, einem der schönsten Strände Neuseelands, und weiter durch grüne Hügellandschaften Richtung Rotorua. Unterwegs lohnt ein Stopp im Redwood Forest mit seinen beeindruckenden Mammutbäumen und heimischen Farnen – ideal für einen kurzen Spaziergang. In Rotorua angekommen, erwartet Sie eine kurze Stadtrundfahrt durch die geothermisch geprägte Region, in der Dampf aus der Erde aufsteigt und Schwefel in der Luft liegt. Abends erleben Sie einen stimmungsvollen Einblick in die Mori-Kultur mit traditionellen Gesängen, Tänzen – inklusive des Haka – und einem typischen Hangi, dem im Erdofen gegarten Festmahl. (F A)

10. Tag: Aufenthaltstag in Rotorua

Entdecken Sie Rotorua heute auf eigene Faust. Die Thermalgebiete sind einen Besuch wert und versprechen wohltuende Erholung. (F)




Tongariro Nationalpark

11. Tag: Rotorua – Radtour bei den Huka-Falls – Tongariro-Nationalpark (Fahrradstrecke 13 km/ ca. 1,5 Stunden + ca. 190 km)

Am Morgen brechen Sie in Richtung Lake Taupo auf. Unterwegs erkunden Sie das faszinierende Waimangu Volcanic Valley, wo bei einem Spaziergang dampfende Krater, heiße Quellen und vulkanische Seen eindrucksvoll die Kräfte der Erde zeigen. Anschließend geht es weiter zu den tosenden Huka Falls, wo der Waikato River durch eine enge Schlucht stürzt – ein spektakuläres Naturschauspiel. Nicht weit entfernt liegt der Lake Taupo, Neuseelands größter See, entstanden durch einen gewaltigen Vulkanausbruch vor rund 27.000 Jahren. Entlang seines Ufers radeln Sie gemütlich auf dem Great Lake Pathway, auch Lions Walk genannt – eine entspannte Etappe mit weiten Ausblicken über das Wasser (ca. 13 km, 1,5 Std., befestigte Wege). Nach einer Pause bringt Sie der Bus weiter in den Tongariro Nationalpark, wo die Vulkane Ruapehu, Ngauruhoe und Tongariro die Landschaft prägen. Der älteste Nationalpark des Landes zählt zum UNESCO-Weltnaturerbe. Bei einer kurzen Wanderung erleben Sie, wie sich die Natur die alte Vulkanlandschaft langsam zurückerobert. Die Übernachtung erfolgt in einem Ort im oder am Rand des Nationalparks. (F)

12. Tag: Tongariro Nationalpark – Wellington (ca. 340 km)

Die heutige Route Richtung Süden durchquert saftig grünes Farmland und folgt schließlich der Westküste, wo Sie bei klarem Wetter die Südinsel Neuseelands jenseits der Cook Strait ausmachen können. Der Tag endet in Wellington, der eleganten Hauptstadt des Landes. Nach der Ankunft zeigt Ihnen eine kurze Stadtrundfahrt die Hauptsehenswürdigkeiten, wie das Regierungsviertel, viktorianische Architektur in der City und den Mount Victoria, der weit über die ausladende Hafengebucht blicken lässt. (F)




Split Apple Rock im Abel Tasman National Park

13. Tag: Wellington - Picton - Radtour durch das Weinanbaugebiet Marlborough - Blenheim (Fahrradstrecke 6 km/ ca. 3 Stunden + ca. 30 km)

Am Morgen kurzer Transfer zum Fährhafen und schon beginnt die ca. dreieinhalbstündige Minikreuzfahrt zur Südinsel. Relaxen Sie an Bord und halten Ausschau nach Delfinschwärmen, die gerne das Fährschiff begleiten. Bei der Einfahrt in die Marlborough Sounds können Sie sich an der einsamen Landschaft von alten Meeresarmen und Buchten satt sehen, bevor es in dem freundlichen Hafenstädtchen Picton wieder an Land geht. Rebenerfelder zeugen in der Provinz Marlborough vom größten Weinanbaugebiet Neuseelands. Von der Qualität der Weine können Sie sich am besten bei einer kleinen Weintour mit dem Fahrrad überzeugen. Freuen Sie sich auf süffigen Sauvignon Blanc und würzigen Pinot Noir. (F)

14. Tag: Blenheim - Nelson (ca. 140 km)

Sie reisen weiter durch die Provinz Marlborough und den Küstenort Havelock und erreichen noch einmal die idyllischen Marlborough Sounds, bis zur Tasman Bay. Hier kommen Sie am Künstlerort Nelson an. (F A)



Pancake Rocks

15. Tag: Kayak-Tour im Abel Tasman Nationalpark (ca. 130km)

Heute erwartet Sie wohl das charmanteste geschützte Naturparadies des Landes: Der Bus fährt zum Abel Tasman Nationalpark im Nordwesten der Südinsel. Goldgelbe Sandstrände zwischen grünem Regenwald und türkisfarbenen Meereswogen: Der Abel Tasman Nationalpark schmeichelt der Schöpfung. Dies alles erleben Sie hautnah auf einer zweistündigen, geführten Kayak-Tour. Genießen Sie die Ausblicke übers Wasser und achten Sie auf Robben, die sich gerne auf den Felsen in der Sonne wärmen. An Land laden gut gegebnete Pfade zu einem Spaziergang unter baumhohen Farnen ein. Oder Sie bleiben einfach am Strand und nehmen ein Bad in der Tasmanischen See. Wer nicht paddeln möchte, kann alternativ an einer Bootstour entlang der bilderrreichen Küste des Nationalparks teilnehmen (buchbar vor Ort). Anschließend Rückfahrt nach Nelson, wo Sie die Nacht verbringen. (F)

16. Tag: Nelson - Punakaiki - Greymouth (ca. 320km)

Über Murchison fahren Sie zunächst durch die eindrucksvolle Schlucht des Buller River zur Westküste. Am Cape Foulwind führt ein Spaziergang zu einer großen Robbenkolonie. Mit Fernglas kann man die Tiere hier ganz nah sehen. Von nun an folgt die Route der wilden West Coast nach Süden. Die tosende Brandung der Tasmanischen See hat im Paparoa National Park die berühmten Pancake Rocks in Punakaiki aus dem Kalkstein geätzt: Steilfelsen, die wie riesige gestapelte Pfannkuchen anmuten – und mit spritzigen Wasserfontänen pitschnass machen, wenn man nicht aufpasst. Anschließend Weiterfahrt nach Greymouth. (F)



Church of the Good Shepherd

17. Tag: Greymouth – Fox Gletscher (ca. 210 km)

In Hokitika erfahren Sie, wie Jade in einer Werkstatt zu Pretiosen geschliffen wird und können im einst florierenden Goldgräberörtchen Ross eigenhändig Gold waschen. Die grüne Westküste entlang begeben Sie sich auf Goldgräberspuren, in Ross können Sie ihr Glück beim eigenhändigen Goldwaschen versuchen, bevor Sie die Ortschaft Franz Josef, unweit des gleichnamigen Gletschers gelegen, erreichen. Hier besteht bei guten Wetterverhältnissen die Möglichkeit zu einem Helikopterflug. Zum Tagesende kommen Sie in Fox Glacier an. (F)

18. Tag: Fox Gletscher – Mount Aspiring Nationalpark – Arrowtown – Queenstown (ca. 390 km)

Wenn kein Wind weht und Sie freie Sicht haben, können Sie die umliegenden höchsten Gipfel Neuseelands im Lake Matheson erkennen, den Sie heute erreichen. Sein dunkles Wasser macht ihn zu einem perfekten natürlichen Spiegel. Noch wird Ihre Reiseroute von imposanten Wäldern begleitet, bis Sie schließlich hinauf auf den Haast Pass fahren, der Schritt zum Mount Aspiring Nationalpark ist getan, erkunden Sie nun diesen auf einem kurzen Spaziergang durch das wilde Grün. Die Vegetation verändert sich im Anschluss. Im Binnenland Central Otagos wird es deutlich trockener. Sie folgen Ihrer Route entlang des Lake Wanaka und des Lake Hawea, bis Sie am Nachmittag die hübsche Goldgräbersiedlung Arrowtown erreichen. Im gleichnamigen Fluss wurde einst nach Gold geschürft. Weiter geht's nach Queenstown – der Abenteuerspielplatz Neuseelands in dramatischer Kulisse. (F)

19 - 20. Tag: Queenstown

Nutzen Sie die Tage, um an einer Seefahrt mit einem Dampfschiff teilzunehmen oder für eine Seilbahnfahrt auf Bob's Peak. Alternativ können Sie an einem Ausflug zum Milford Sound, der berühmten Naturschönheit im Fiordland-Nationalpark, inklusive Schiffsrundfahrt teilnehmen (alle Ausflüge optional buchbar vor Ort). (F)

21. Tag: Queenstown – Radtour Otago Central Rail Trail - Dunedin (Fahrradstrecke 29 km/ ca. 2-3 Stunden+ ca. 300 km)

Durch Central Otago, vor allem bekannt für ausgezeichnete Pinot Noirs, fahren Sie vorbei an den Städten Cromwell und Alexandra mit goldener Vergangenheit bis zum Startpunkt Ihrer Radtour auf dem Otago Central Rail Trail. Hier wurde ein insgesamt 150 km langer Abschnitt der einstigen Bahnstrecke in einen Weg umfunktioniert. Die Gegend wird nicht umsonst Big Sky Country genannt, denn Sie umgibt ein riesig erscheinendes Himmelsgewölbe, während Sie durch süße Dörfer und malerische Landschaften radeln. Mitten auf dem Land genießen Sie heute ein typisches „Pub-Lunch“, bevor Sie sich mit dem Bus weiter nach Dunedin begeben. (F M)

22. Tag: Dunedin – Lake Ohau (ca. 280 km)

Bei der kurzen Stadtrundfahrt durch Dunedin werden Sie schnell bemerken, wie reich sie zu Goldfieber-Zeiten war. Bestens erhaltene viktorianische Architektur zeugt von der goldenen Ära. Ihre Route führt Sie im Anschluss entlang der Ostküste gen Norden, wo Sie sich mysteriöse, massive Steine anschauen. Steine? Die hier vor Ihnen liegenden Moeraki Boulders sind bis heute ein Rätsel. Schauen Sie sich die riesigen Steinkugeln am Strand ruhig näher an. Weiter geht's nach Oamaru und im Anschluss weiter durch das Tal des Waitaki Rivers ins Landesinnere. Sie erreichen dünn besiedeltes Hochland. Hier im Mackenzie Country bekommt das Wort „Weite“ ein neues Ausmaß, denn das „Becken“ erstreckt sich in elliptischer Form ca. 100 km in Nord-Süd und ca. 40 km in Ost-West-Richtung. Ihr Ziel ist der Lake Ohau. Wenn es die Sicht erlaubt, erblicken Sie in der Ferne den höchsten Berg Neuseelands, den 3.724 m hohen Aoraki Mount Cook. (F A)

23. Tag: Lake Ohau – Radtour Alps 2 Ocean Cycle Trail -Lake Tekapo (Fahrradstrecke: ca. 38 km/ ca. 3-4 Stunden)

Heute erwartet Sie eine der schönsten Teilstrecken des Alps 2 Ocean Cycle Track, der, wie der Name schon sagt, von den Alpen bis zum Pazifik führt, insgesamt 306 km. Aber keine Sorge, Sie müssen nicht die gesamte Strecke radeln. Ihr Weg führt sie nur ein paar Stunden über schönste Landschaften, fast wie aus dem Bilderbuch. Durch die einsame Hochebene erreichen Sie bald Twizel. Hier ist nichts außer Natur in der Umgebung. Hier werden Sie abgeholt und zu Ihrer Unterkunft am Lake Tekapo gebracht. (F)

24. Tag: Lake Tekapo – Christchurch (ca. 190 km)

Menschenverlassen ist das Mackenzie-Hochland, bietet dafür aber umso weitere Ausblicke, bis Sie die „Church of the Good Shepherd“ am Ufer des Lake Tekapo erreichen. Die alte Steinkirche in malerischer Kulisse an der Flussmündung gilt als die meistfotografierteste Kirche Neuseelands. Bald schon verwandelt sich die Vegetation und Sie entdecken saftige Wiesen und fruchtbares Ackerland. Die landwirtschaftlich bedeutenden Orte Ashburton und Geraldine liegen lassend, folgen Sie Ihrem Weg nach Christchurch. Die Südinselmetropole hat sich erstaunlich gut vom Erdbeben vor einigen Jahren erholt und beeindruckt mit Modernität. Der Nachmittag steht Ihnen zur freien Verfügung. (F)

25. Tag: Christchurch - Port Hills- Christchurch (ca. 40 km)

Bei einer kurzen Stadtrundfahrt lernen Sie die größte Stadt auf der Südinsel heute etwas näher kennen. Sie möchten sich noch etwas die Beide vertreten? Gehen Sie mit zu den Port Hills. Von hier haben Sie eine wunderbare Sicht auf Christchurch, aber auch auf die flachen Canterbury Plains und sogar die Gipfel der Südalpen im Westen. (F M)

26. Tag: Christchurch -Singapur

Nach dem Frühstück heißt es Abschied nehmen von Neuseeland, welches Ihnen sicherlich noch lange in Erinnerung bleiben wird. Sie fliegen los Richtung Singapur. (F)

27. Tag: Singapur - Deutschland

Nach einem Umstieg in Singapur erreichen Sie am nächsten Morgen Deutschland.

Änderungen vorbehalten.

TERMINE & PREISE DER NEUSEELAND-REISE

TERMINE

20.10.2026 bis 15.11.2026	*	ab 9.455 €
31.10.2026 bis 26.11.2026	G*	ab 9.455 €
06.11.2026 bis 02.12.2026	G*	ab 9.455 €
12.11.2026 bis 08.12.2026	G_auf Anfrage	ab 9.455 €
23.11.2026 bis 19.12.2026		ab 9.455 €
15.12.2026 bis 10.01.2027	G*	ab 9.455 €
07.01.2027 bis 02.02.2027	G	ab 9.525 €
14.01.2027 bis 09.02.2027	G*	ab 9.525 €
30.01.2027 bis 25.02.2027	G*	ab 9.525 €
06.02.2027 bis 04.03.2027	G	ab 9.525 €
11.02.2027 bis 09.03.2027	G	ab 9.525 €
22.02.2027 bis 20.03.2027	G	ab 9.525 €
01.03.2027 bis 27.03.2027	G*	ab 9.525 €
08.03.2027 bis 03.04.2027	G*	ab 9.525 €
17.03.2027 bis 12.04.2027	*	ab 9.525 €
24.03.2027 bis 19.04.2027		ab 9.525 €

INFORMATIONEN ZU TERMINEN & PREISEN

Preise pro Person im Doppelzimmer.

G=Garantierte Durchführung ab 1 Person, max. 14 Personen

Teilnehmerzahl restliche Termine: mind. 7 Personen, max. 14 Personen

* Reiseverlauf in umgekehrter Reihenfolge ab Christchurch bis Auckland

IM REISEPREIS ENTHALTENE LEISTUNGEN

- Internationale Linienflüge in der Economy Class ab/bis Deutschland mit der Singapore Airlines (oder gleichwertig)
- Rundreise laut Reiseverlauf in landesüblichen Reisebussen (Fahrzeuggröße entsprechend der Teilnehmerzahl) und weiteren Verkehrsmitteln wie angegeben
- 23 Übernachtungen in Hotels der **Kategorie Comfort**
- Mahlzeiten wie im Reiseverlauf genannt (F= Frühstück, M = Mittagessen, A = Abendessen)
- Ausflüge und Besichtigungen wie im [Reiseverlauf der Neuseelandreise](#) beschrieben inkl. der anfallenden Eintrittsgelder und Nationalparkgebühren
- Fahrradmiete und Helm für die ausgeschriebenen Radtouren (E-Bike gegen Aufpreis buchbar)
- Deutschsprechende Reiseleitungen vor Ort
- Gepäck: 1 Koffer bis 20 kg
- 1 Reiseführergutschein pro Buchung sowie Informationsmaterial

SONSTIGE PREISE (PRO PERSON)

Aufpreis für Zubringerflüge ab Österreich	ab 130 €
Aufpreis internationale Langstrecken in der Premium Economy Class	ab 1.500 €
Aufpreis internationale Langstrecken in der Business Class	ab 4.490 €
Rail & Fly – mit dem Zug zum Flug	ab 98 €
Flughafentransfers bei An- und Abreise	ab 150 €
Aufpreis für ein Einzelzimmer	2.000 €
Aufpreis für E-Bike-Miete	220 €
optionale Ausflüge	vor Ort zubuchbar

TIPPS UND HINWEISE

Sollten Sie sich im Anschluss noch etwas Erholung gönnen wollen, so eignen sich unsere **Südsee Insel Pakete** von den [Cook Inseln](#), den [Fidschi Inseln](#) oder [Samoa](#) perfekt als Ergänzung.

Für ein individuelles Angebot sprechen Sie uns gerne an.